


















Geoinformation Berlin Kartenausschnitt Flurkarte

Maßstab 1:2000
Aktualität 18.03.2024 22:00 Uhr
Bezirk Reinickendorf

Legende

-  Landesgrenze
-  Bezirksgrenze
-  Gemarkungsgrenze
-  Flurgrenze
-  Flurstücksgrenze
-  Abgrenzung tatsächliche Nutzung (soweit nicht überdeckt)
- 3285** Flurstücksnummer
- 10** Grundstücksnummer
- 296**
3 Grundstücksnummer
-  Gebäude für öffentliche Zwecke
-  Wohngebäude mit Geschossanzahl
-  Gebäude für Wirtschaft oder Gewerbe
-  Tiefgarage
-  Grünanlage
-  Wald
-  Gewässer
-  Klassifizierung nach Straßenrecht
-  Klassifizierung nach Wasserrecht
-  geplanter Sicherheitszaun