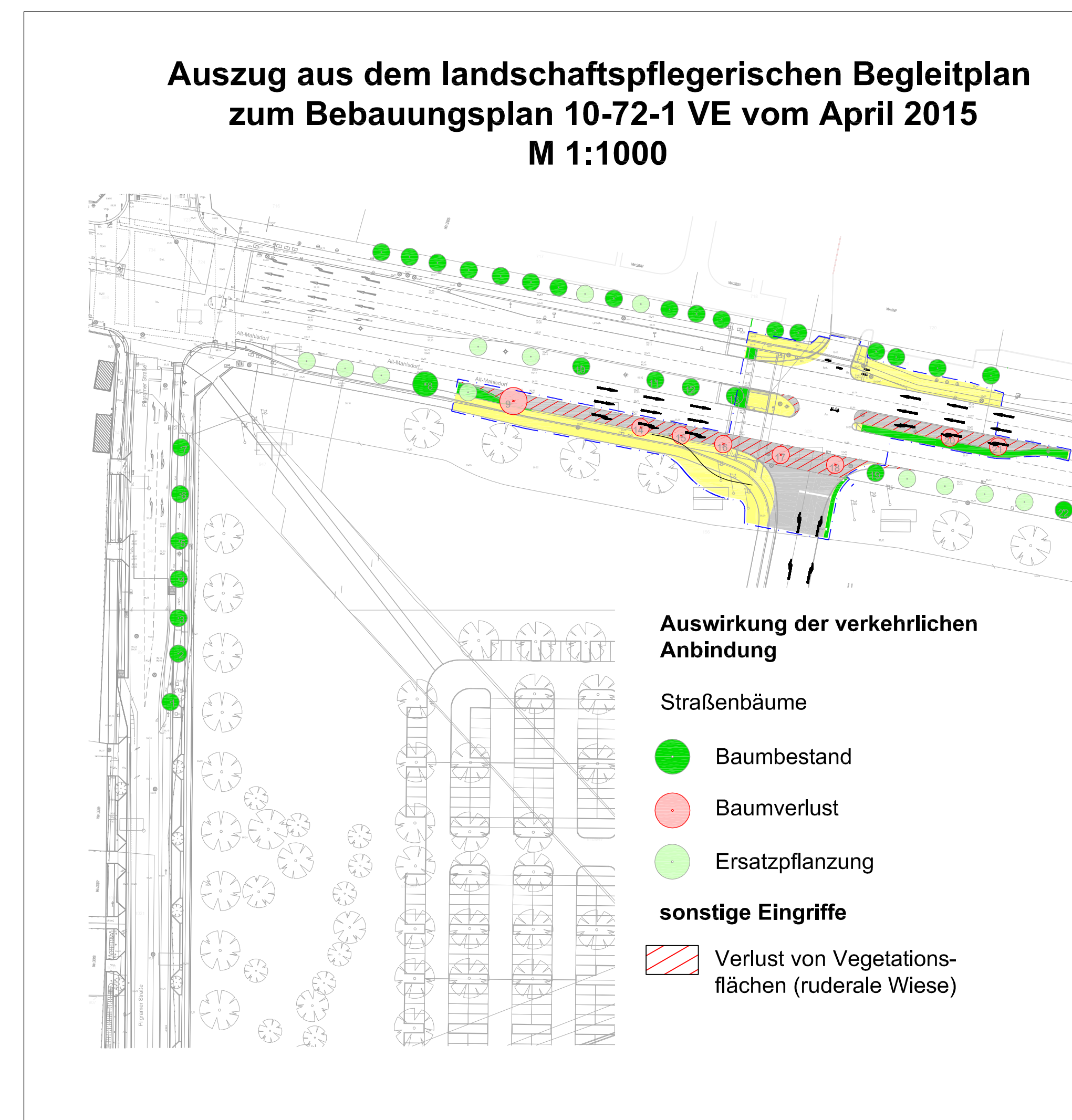
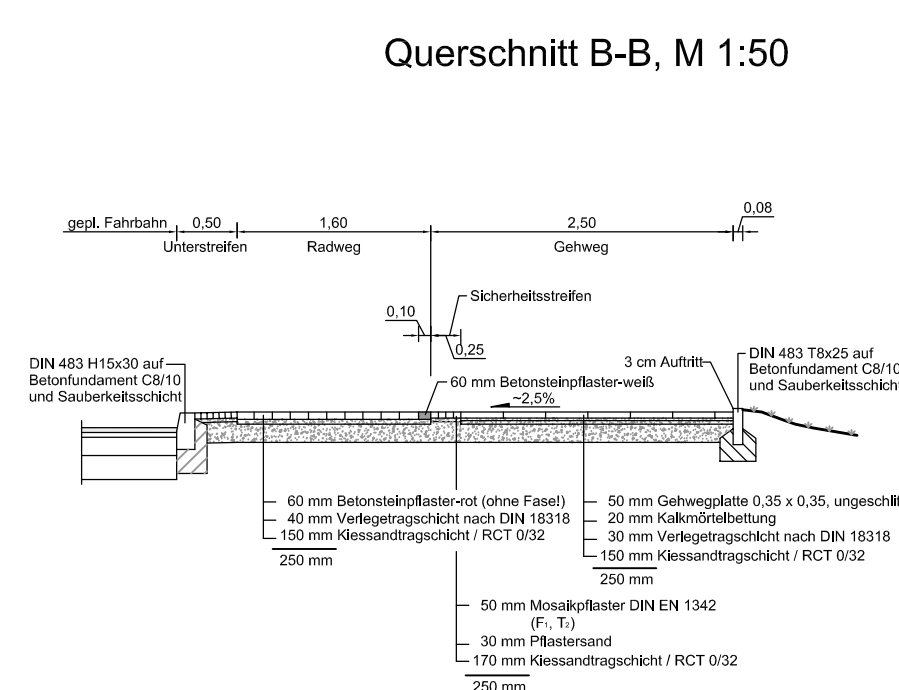
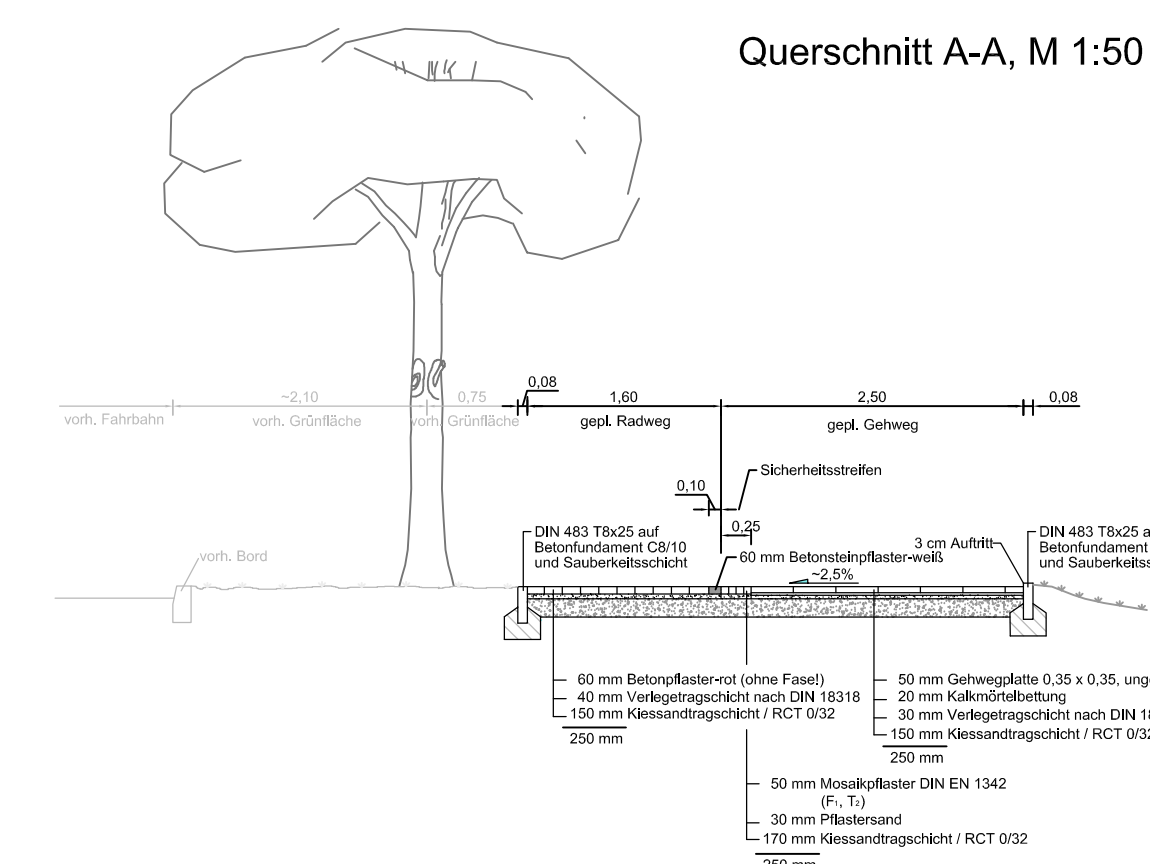
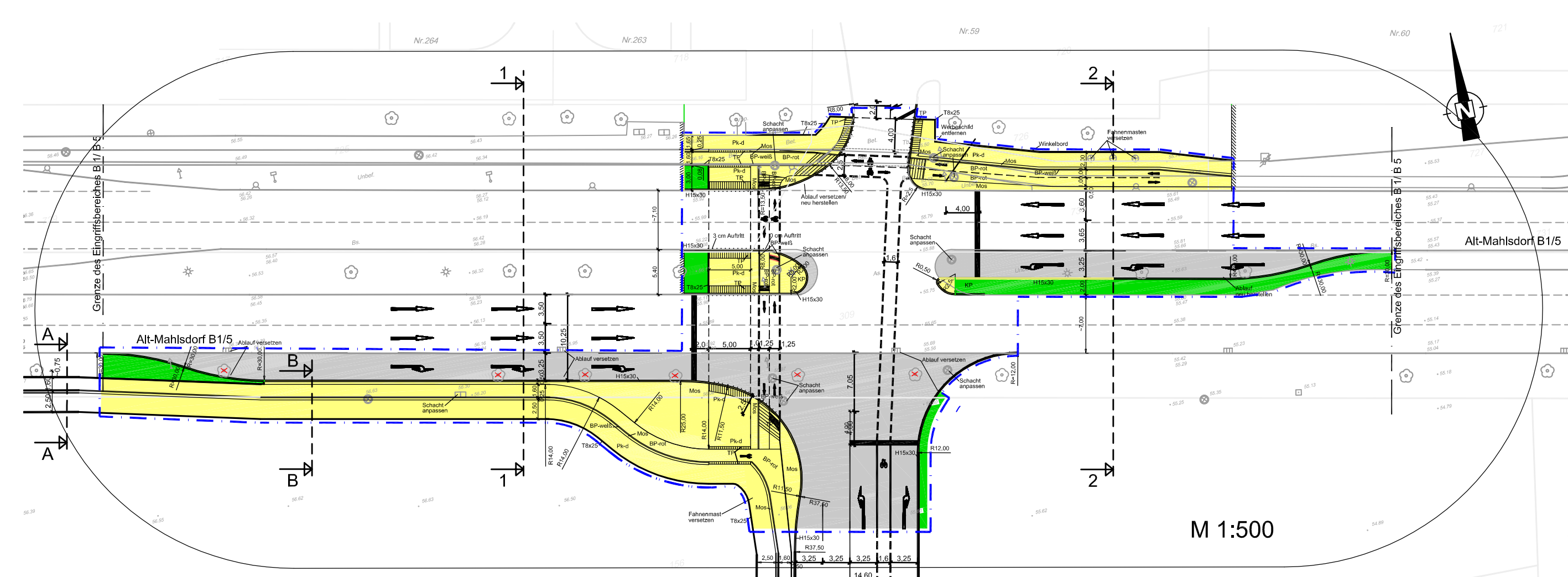


Nebenzeichnung 1 Lageplan



LEGENDE

- |                                |                         |       |
|--------------------------------|-------------------------|-------|
| — Zäun                         | Asphalt                 | As.   |
| — Mauer                        | Beton                   | Bet.  |
| ⊙ Schachtabdeckung             | Verbundsteinfestflaster | VbP.  |
| ⊙ Gully (am Bord, freistehend) | Kleinsteinfestflaster   | Kl.   |
| ⊙ Unterflurhydrant             | Platten                 | Pl.   |
| ⊙ Schieber (Wasser)            | Platten (Granit)        | PlGr. |
| ⊙ Schieber (Gas)               | Mosaik                  | Mos.  |
| ⊙ Lampe                        | Kantenstein             | Kst.  |
| ⊙ Mast                         | Bordstein (Beton)       | Bs.   |
| ⊙ Poller                       | Bordstein (Granit)      | BsGr. |
| ⊙ Hinweiszeichen               | Tafelbord (Beton)       | Tb.   |
| ⊙ Verkehrszeichen              | Tafelbord (Granit)      | TbGr. |
| ⊙ elektrischer Verteilerkasten |                         |       |
| ⊙ Ampel                        |                         |       |
| ⊙ Haltestelle                  |                         |       |
| ⊙ Baum                         |                         |       |
| ⊙ Krone(m)/Stammumfang(m)      |                         |       |

LEGENDE Planung

- Asphalt Fahrbahn
- Gehweg, Mittelinsel, Seitenstreifen (Gewegplatten/ Mosaikpflaster)
- Grünflächen
- Fällung
- Bereich mit Festsetzungen nach § 17b Abs. 2 FStrG

- Auswirkung der verkehrlichen Anbindung**
- Straßebäume
  - Baumbestand
  - Baumverlust
  - Ersatzpflanzung
  - sonstige Eingriffe
  - ▨ Verlust von Vegetationsflächen (ruderaler Wiese)