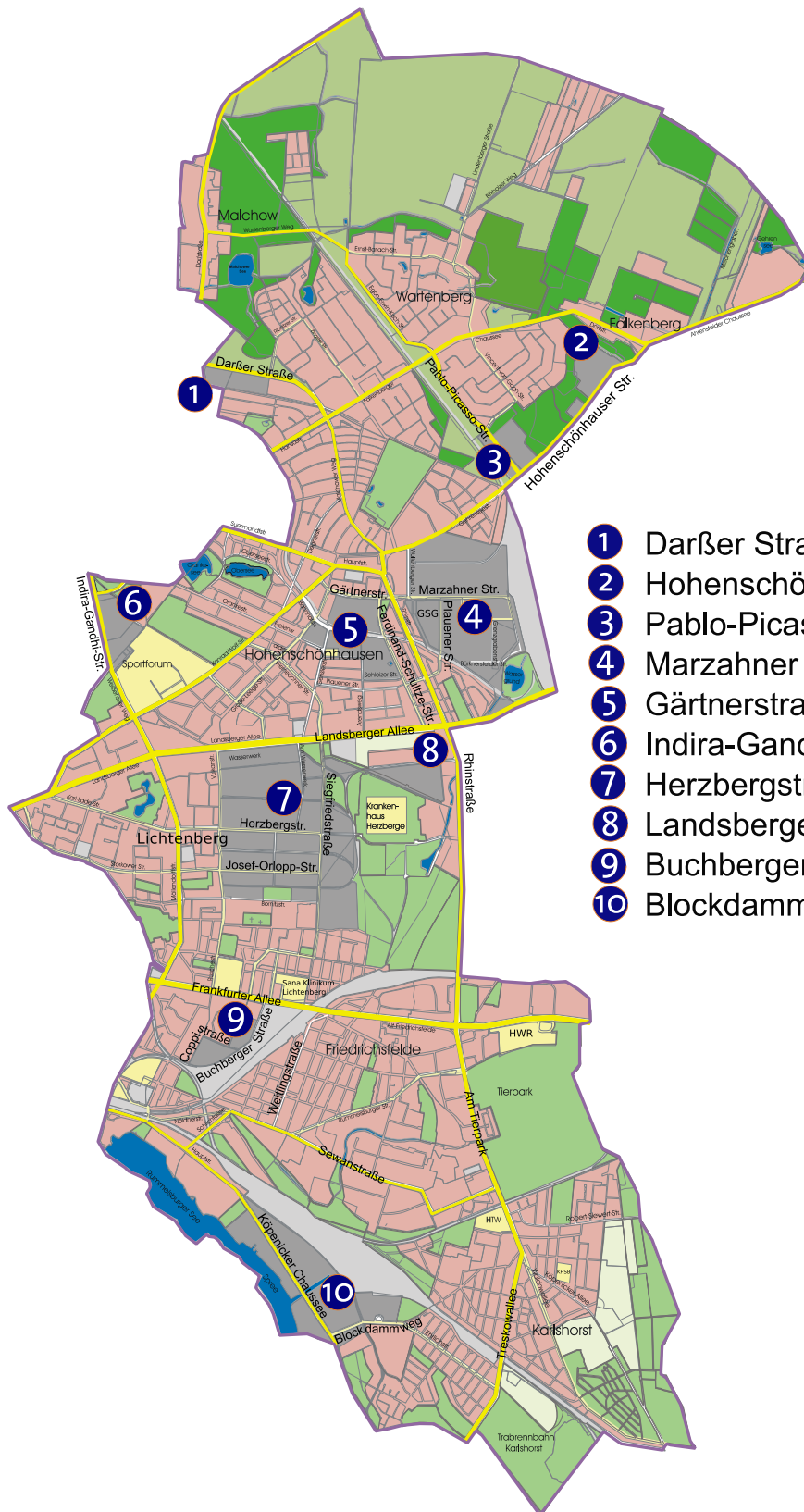


Gewerbegebiete im Bezirk Lichtenberg von Berlin



- 1 Darßer Straße
- 2 Hohenschönerhauser Straße
- 3 Pablo-Picasso-Straße
- 4 Marzahner Straße / Plauener Straße
- 5 Gärtnerstraße / Ferdinand-Schultze-Straße
- 6 Indira-Gandhi-Straße
- 7 Herzbergstr. / Siegfriedstr. / Josef-Orlopp-Str.
- 8 Landsberger Allee / Rhinstraße
- 9 Buchberger Straße / Coppistraße
- 10 Blockdammweg / Köpenicker Chaussee

1 Darßer Straße

Anbindung an das Straßennetz, Bus, Autobahn 10 (8 km)

Eigentümer d. Fläche: Land Berlin

Eignung für:

- verarbeitendes Gewerbe
- produktionsorientierte Dienstleistungen
- Handwerk

Vorhandene Betriebe:

- Verarbeitendes Gewerbe
- Handwerk



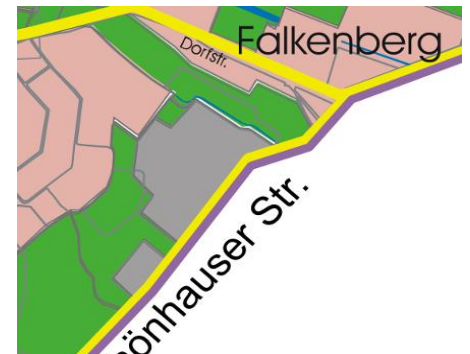
2 Hohenschönhauser Straße

Anbindung an das Straßennetz, Autobahn A10 (6 km)

Gut erschlossenes Gewerbegebiet.

Vorhandene Betriebe:

- Coca Cola European Partners Deutschland GmbH
- Stiftung Preußischer Kulturbesitz



3 Pablo-Picasso-Straße

Anbindung an das Straßennetz, S-Bahn, Bus, Autobahn A10 (6 km)

Eigentümer d. Fläche: Land Berlin

Eignung für:

- produzierendes Gewerbe
- kleinteilige Gewerbenutzung
- Handwerk
- produktionsnahe Dienstleistungen

Vorhandene Betriebe:

- Verarbeitendes Gewerbe
- Handwerk
- Recycling
- Dienstleistungen
- Forschung & Entwicklung



4 Marzahner Straße / Plauener Straße

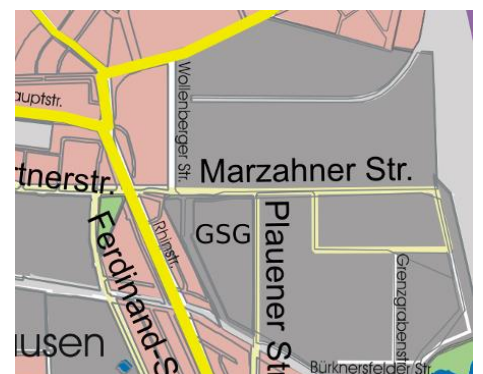
Anbindung an das Straßennetz, Tram, Bus, Autobahn A10 (9 km)

Eignung für alle Gewerbe **außer Einzelhandel**

Vorhandene Betriebe:

- Elektrotechnik, Maschinenbau, Druckerei,
- Bauwesen, Handwerk, Fahrzeugtechnik,
- Dienstleistungen, Spedition, Logistik,
- Recycling, Groß- und Onlinehandel

Freie Mietflächen (13 mehrgeschossige Gebäude) im GSG-econopark Plauener Straße



5 Gärtnerstraße / Ferdinand-Schultze-Straße

Anbindung an das Straßennetz, Bus, Autobahn 10 (9 km)

Eignung für:

- verarbeitendes Gewerbe
- kleinteilige Gewerbenutzung
- Handwerk & Dienstleistung

Vorhandene Betriebe:

- produzierendes Gewerbe
- produktionsnahe Dienstleistungen
- Bau-, Kfz-Gewerbe
- Verkehrstechnik
- Büronutzung



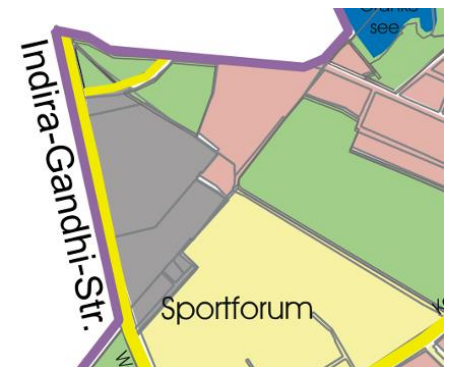
6 Indira-Gandhi-Straße

Anbindung an das Straßennetz, Tram, Bus

Gut erschlossenes Gewerbegebiet,
Geringe Erweiterungsmöglichkeiten

Vorhandene Betriebe:

- Berliner-Kindl-Schultheiss-Brauerei
- Bushof der BVG



7 Herzbergstraße / Siegfriedstraße / Josef-Orlopp-Straße

Anbindung an das Straßennetz,
Tram, Bus

Eignung für:

- produzierendes u. verarbeitend. Gewerbe
- Baugewerbe
- Medizintechnik
- Logistik

Vorhandene Betriebe:

- Baugewerbe, Handwerk, Metallbau
- Kfz-Gewerbe
- Lagerwirtschaft, Spedition, Druckhaus
- Lebensmittelproduktion, Großhandel
- BVG-Hof



8 Landsberger Allee / Rhinstraße

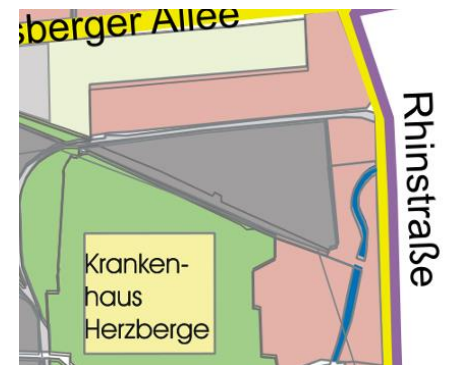
Anbindung an das Straßennetz, Bus, Autobahn 10 (9 km)

Eignung für:

- verarbeitendes Gewerbe
- kleinteilige Gewerbenutzung
- Handwerk & Dienstleistung

Vorhandene Betriebe:

- produzierendes Gewerbe
- produktionsnahe Dienstleistungen
- Bau-, Kfz-Gewerbe
- Verkehrstechnik
- Büronutzung



9 Buchberger Straße / Coppistraße

Anbindung an das Straßennetz, Bus, Autobahn A10 (9km)

Eignung für:

- produzierendes Gewerbe, Handwerk
- Lagerwirtschaft, Großhandel, Dienstleist.
- Information & Kommunikation

Vorhandene Betriebe:

- Telekom
- Produzierendes und Baugewerbe
- Handwerk,
- Produktionsorientierte Dienstleistungen
- Großhandel, Einzelhandel



10 Blockdammweg / Köpenicker Chaussee

Anbindung an das Straßennetz, Tram, Bus, Wasserstraßenanbindung

Eignung für:

- produzierendes u. verarbeitend. Gewerbe
- Energiewirtschaft, Umwelttechnik
- Recycling, Logistik, Dienstleistung
- Reederei, Werft

Vorhandene Betriebe:

- Kraftwerk Klingenberg
- Zementwerk
- ICE-Werk, Werft
- Umwelttechnik, Recycling, Logistik
- Produzierendes u. verarbeitend. Gewerbe

