

# Landschaftsrahmenplan




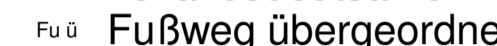






Bezirk Lichtenberg von Berlin  
Wegekarte

Kinder- und familienfreundlicher Bezirk




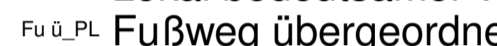





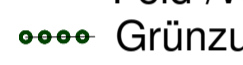
**Lichtenberg**   
Berlin-

## Legende






### Wege Bestand

-  20 Grüne Wege<sup>®</sup>
-  Regional bedeutsamer Weg
-  Lokal bedeutsamer Weg
-  Fu ü Fußweg übergeordnet
-  Fu ö Fußweg örtlich
-  FuRa ü Fuß- und Radweg übergeordnet
-  FuRa ö Fuß- und Radweg örtlich
-  Rei ö Reitweg örtlich
-  FeWi ö Feld-/Wirtschaftsweg örtlich
-  Grünzug






### Wege Planung

-  20 Grüne Wege
-  Regional bedeutsamer Weg
-  Lokal bedeutsamer Weg
-  Fu ü\_PL Fußweg übergeordnet
-  Fu ö\_PL Fußweg örtlich
-  FuRa ü\_PL Fuß- und Radweg übergeordnet
-  FuRa ö\_PL Fuß- und Radweg örtlich
-  Rei ö\_PL Reitweg örtlich
-  FeWi ö\_PL Feld-/Wirtschaftsweg örtlich
-  Grünzug



### 20 Grüne Wege<sup>®</sup>

-  6 Lindenberger Korridor
-  7 Hönower Weg
-  8 Kaulsdorfer Weg
-  13 Barnimer Dörfeweg
-  16 Humboldt-Spur

## Legende Hintergrund

-  Grünflächen
-  Weidewiesen
-  Wald
-  Ackerflächen
-  Gewässer

## Plangrundlage

-  Bahnflächen
-  Straßen

