

Landschaftsrahmenplan

Bezirk Lichtenberg von Berlin





Bestand, Versorgung und Entwicklung öffentlicher Spielplätze

Kinder- und familienfreundlicher Bezirk




Lichtenberg 
Berlin

Legende

Bestand






-  allgemeiner Spielplatz
-  Spielplatz für ältere Kinder und Jugendliche
-  Kleinkinderspielplatz
-  Begrenzt nutzbarer Spielplatz

Planung





-  Neuanlagen seit 2005/2006
-  Umgestaltung seit 2005/2006
-  Neuanlagenplanung bis 2020

Versorgung

in den einzelnen Planungsräumen (PR) Richtwert 1 m²/EW

- | | |
|--|------------|
|  Versorgungsstufe 1 | < 0,1 |
|  Versorgungsstufe 2 | 0,1 - 0,25 |
|  Versorgungsstufe 3 | 0,25 - 0,4 |
|  Versorgungsstufe 4 | 0,4 - 0,6 |
|  Versorgungsstufe 5 | > 0,6 |

Plangrundlage

-  Bahnflächen
-  Straßen
-  Gewässer
-  Planungsraum

