


**I. Grillen &**  
**II. Rad fahren in öffentlichen Grün- und Erholungsanlagen**  
**III. Winterdienst in Grünanlagen**  
**IV. „Wall“ – City-Toiletten (Standorte)**  
**V a + b. Elektroladeinfrastruktur für Elektro-Kfz**  
**VI a + b. Hundeauslaufgebiete und Hundekottütenspender**

**I. Öffentliche (ausgeschilderte) Grillplätze im Bezirk Lichtenberg**

- Fennpfuhlpark (Anton-Saefkow-Park)
- Stadtpark Lichtenberg (Parkaue)
- Rudolf-Seiffert-Grünzug
- Landmarke/Ahornallee (Wartenberg)

**II. Offiziell gestattetes Rad fahren (unter Berücksichtigung des Vorranges der Fußgänger) in öffentlichen Grün- und Erholungsanlagen**

	<b>Grün- und Erholungsanlage</b>	<b>Frei gegebener (beschilderter) Weg (Standorte zur Beschilderung)</b>
1	Rohrdamm und im (ausgeschilderten) Tangenten- Bereich des Landschaftsparks Herzberge	Gotlindestr. via Siegfriedstraße bis Rhinstraße
2	Seepark sowie kompl. Traberweg	Trautenauer Straße Treskowallee (Traberweg)
3	Rummelsburger Bucht	Hauptstraße am Anfang der Prom. Emma-Ihrer-Str.
4	Grünzug Kraatzgraben  Foto Ord L Libg	Salzmannstraße S-Bhf Betriebsbhf Rummelsburg Dolgenseestraße Sewanstraße Rummelsburger Str. Volkradstraße Erich-Kurz-Straße
5	Grünes Band	Gürtelstraße Schulze-Boysen-Straße
6	Stadtpark Lichtenberg	Am Stadtpark Kielblockstraße
7	Rudolf-Seiffert-Grünzug	Storkower Straße Karl-Lade-Straße Paul-Junius-Straße
8	Fennpfuhlpark	Karl-Lade-Straße Landsberger Allee Anton-Saefkow-Platz Weißenseer Weg
9	Orankeseepark	Orankeweg Gertrudstraße / Oberseestraße
10	Schwarzer Weg	Darßer Straße Perlerstraße
11	Malchower Auenpark	Hohenschönhauser Weg Wartenberger Weg Dorfstraße (Malchow) Zum Hechtgraben
12	Wustrower Park	S-Bhf. Wartenberg S-Bhf. Hohenschönhausen Rotkamp
13	Falkenberger Krugwiesen	Hohenschönhaus. Straße Seehauser Straße/. v. Gogh- Straße Straße Wartiner Straße/ Passower Dorfstraße (Falkenberg)
14	Grevesmühlener Str. /Prendener Str.	Haupttangente
15	Rheinsteinpark Karlshorst	Rheingoldstraße
16	Seepark Karlshorst / Traberweg	seit Herbst 2005 beschildert

**III. Winterdienst in Grünanlagen**

(generell besteht für das Land Berlin keine Räumspflicht in öffentl. Grünanlagen, die Ausnahmen sind nachstehend aufgeführt)

1	<b>Krummer Pfuhl</b>	Von E.Barlach- Str. 11 bis Giebel Rostocker Str. 21
2	<b>Egon-Erwin-Kisch-Str./ Falkenberger Chaussee (hinter Bürgeramt)</b>	Querverbindung durch den Park von Egon-Erwin-Kisch-Str. bis Falkenberger Chaussee
3	<b>Grevesmühlener Str. / alte Ruine (ggü. "Leo's Hütte")</b>	Durch die Grünanlage, von ggü. Einmündung Kröpeliner Str. in Richtung Falkenberger Chaussee
4	<b>Fennpfuhlpark</b>	Von Anton-Saefkow-Platz über Brücke in Richtung Kirche
5	<b>Alfred-Jung-Str. (hinter 16-22)</b>	Verbindungsweg zw. Paul-Junius-Str. 54 bis Alfred-Jung-Str. ggü Nr. 16
6	<b>Landsberger Allee - zw. Nr. 177 und 171 ("Castello")</b>	Judith-Auer-Str. - Zugang zw. 4 und 6, über den Platz bis Otto-Marquardt-Str.
7	<b>Stadtpark Lichtenberg</b>	Verbindungsweg – von Am Stadtpark 5 bis Am Stadtpark 15
8	<b>Wilhelm-Guddorf-Str. 22-24 / Tasdorfer Str. 24-26</b>	durch die Grünanlage
9	<b>Frankfurter Allee 188-192</b>	Von Nord-Östlich des Giebels Albert-Höbler-Str. Nr 2 quer durch Grünanlage in Richtung Frankfurter Allee 192
10	<b>John-Sieg-Str. ggü. Nr. 16</b>	Verbindungsweg zw. John-Sieg-Str. ggü. Nr. 16 bis Schulze-Boysen-Str.
11	<b>Gensinger Str. 56 (hinter Sporthalle)</b>	Durchwegung von Gensinger Str. Nr. 56 bis Ende Grünanlage
12	<b>Rosenfelder Ring hinter Nr.15</b>	durch Grünanlage
13	<b>Grünanlage Betriebsbahnhof Rummelsburg/ Kraatz-Tränke-Graben</b>	Entlang der befestigten Hauptwege
14	<b>Köpitzer Str. 5-19 / Charlottenstr. 2-20 / Schlossachse</b>	Charlottenstr. 2 in Richtung Köpitzer Str., entlang Spielplatz

#### IV. „Wall“ – City-Toiletten (Standorte)



Foto: Wall AG

##### Hohenschönhausen:


- Parkplatz Degnerstraße Ecke Waldowstraße
- Vorplatz S-Bahnhof Wartenberg
- Ausgang Egon-Erwin- Kisch-Straße

##### Lichtenberg:

- Anton-Saefkow-Platz, Treppenabgang Sparkasse
- Stadtpark, Kielblockstr./Möllendorffstr.
- Gürtelstr./Frankfurter Allee
- Zugang Zentralfriedhof Rüdigerstr.
- Bhf. Lichtenberg, Einbecker/Weitlingstr.
- Lückstraße/Archibaldweg (S-Bhf. Nöldnerplatz)
- Bhf. Karlshorst, Stolzenfelsstr.

#### V a./ V b. Elektrolade-Infrastruktur

##### V a. Elektroladesäulen für E-Kfz mit zweckgebundener Parkplatzreservierung



- Normannenstr. 1
- Marzahner Str. 24
- Landsberger Allee 174
- Frankfurter Allee 248
- Türschmidtstr. 25
- Stolzenfelsstr. 1
- Einbecker Str. 119
- Große-Leege-Str. 115
- J.-Orlopp-Str. 4
- Bahnhofstr. ggü. 6
- Nöldner Str. 9
- Sewanstr. ...

Fotos Ord SVB 1

##### V b. Elektrolade-Steckdosen an Lichtmasten für E-Kfz



- Einbecker Str. 63
- Möllendorffstr. 93

Fotos Ord SVB 1

## VI a. Hunderauslauf- /Sportplätze im Bezirk

- Hundesportplatz Wartenberger Straße 120, 13053 Berlin (privat)  
c/o Pinscher & Schnautzer Klub 1895 e.V., (Teilfläche von 4.350 m<sup>2</sup>) ☎ 03341-421205
- Hundesportplatz Arnimstraße, 13051 Berlin (privat)  
c/o MV BEROLINA e.V., ☎ 97885216
- Hunderauslaufplatz Hausvaterweg 39, 13057 Berlin (privat)  
c/o Tierschutzverein Berlin...(Tierheim Falkenberg), ☎ 76 888 – 0
- Hunderauslaufplatz Zu den Krugwiesen 10/Seehausener Str. 5/Pablo-Picasso-Str. 37/39 13057 Berlin  
(ca. 0,5 ha -kommunal) c/o Hundefreunde Krugwiesen e.V. ☎ 01520 – 2132099
- Dolgenseestraße / Hönower Weg, 10319 Berlin in Nähe Betriebsbahnhof Rummelsburg  
(ehemalige Sportfläche) – **gebührenfrei** – (ca. 0,8 ha - kommunal), ☎ [www.hundeplatzlichtenberg.de](http://www.hundeplatzlichtenberg.de)
- Auslaufplatz Zwieseler Str. im Eigentum der BIM/Treuhandvermögen

Sie wünschen hierzu eine Auskunft? Bitte wenden Sie sich an unsere ...

☎ 90296-4310/60/15/17/27 oder per Email

[Ordnungsamt-ZAB@lichtenberg.berlin.de](mailto:Ordnungsamt-ZAB@lichtenberg.berlin.de)

Zentrale Anlauf-  
und Beratungsstelle



## VI b. Hundekotbeutelspender – ein Angebot an unsere Hundehalter



Foto: W.M.

der Regel mit einem Bußgeld von mind. 35,- € geahndet. Auch die Nichtbeseitigung der gefüllten Beutel stellt eine Ordnungswidrigkeit dar, Hundehalter müssen ggf. weitere Wege bis zum nächsten Abfallbehälter oder zu Ihrer privaten Hausmülltonne in Kauf nehmen.

Um es den Tierfreunden leichter zu machen, dieser Pflicht nachzukommen, hat das Bezirksamt Lichtenberg in gemeinsamer Initiative mit der stadtweit agierenden „**Projektbüro stadt&hund gGmbH**“ sowie mit der **HOWOGE Wohnungsbaugesellschaft mbH** (welche dankenswerter Weise einen Großteil der Standorte sponsert) ☎ [www.howoge.de](http://www.howoge.de) und weiteren Akteuren seit Dezember 2006 die Aufstellung von Hundekotbeutel Spendern an über **30** Schwerpunktbereichen veranlasst. Weitere Standorte befinden sich ständig in Prüfung.



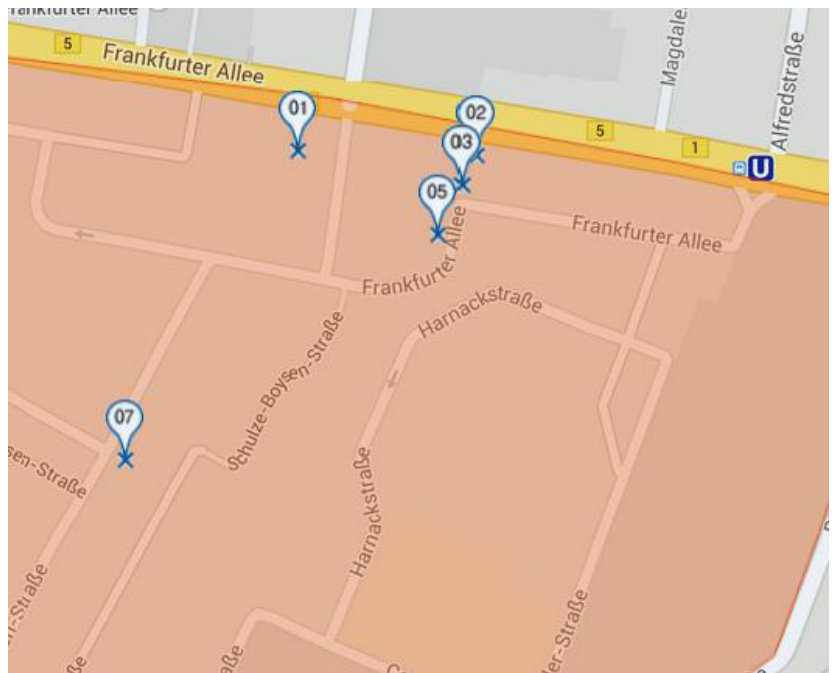
Foto: W.M.

Standortliste nachfolgend (Kartenauszüge: © „stadtundhund“).

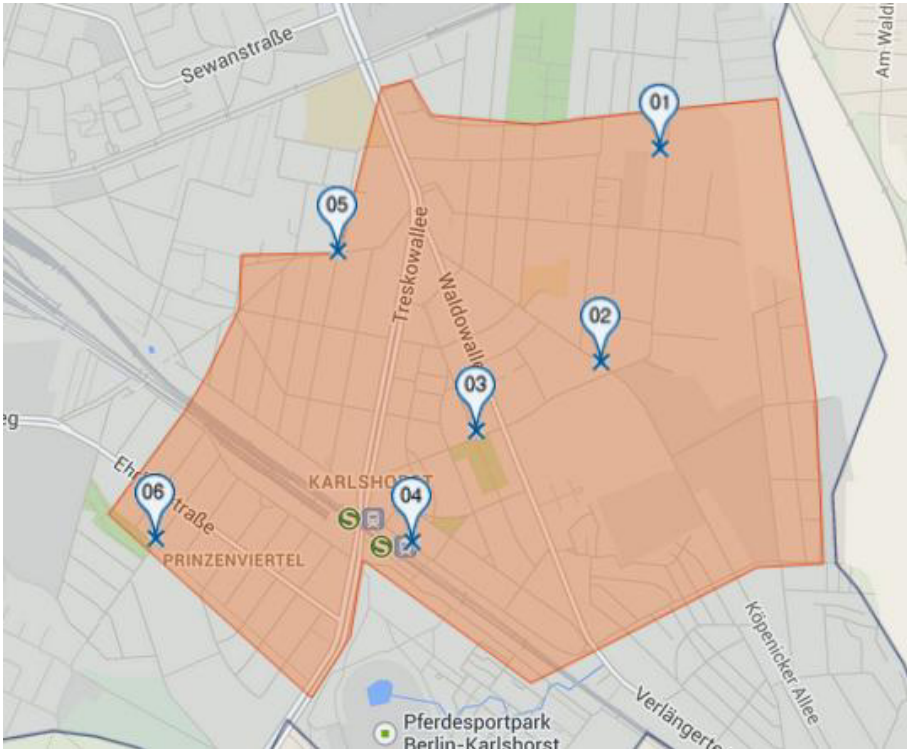
Beutelspender Alt Lichtenberg Nord



Beutelspender Alt Lichtenberg Süd



Beutelspender Karlshorst

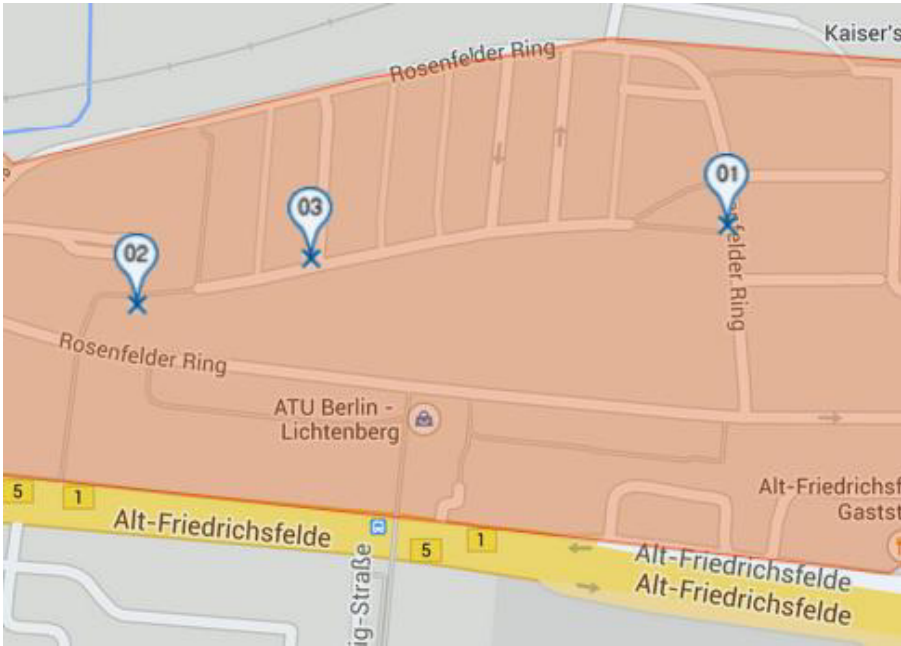


Beutelspender Paul-Gesche-Straße

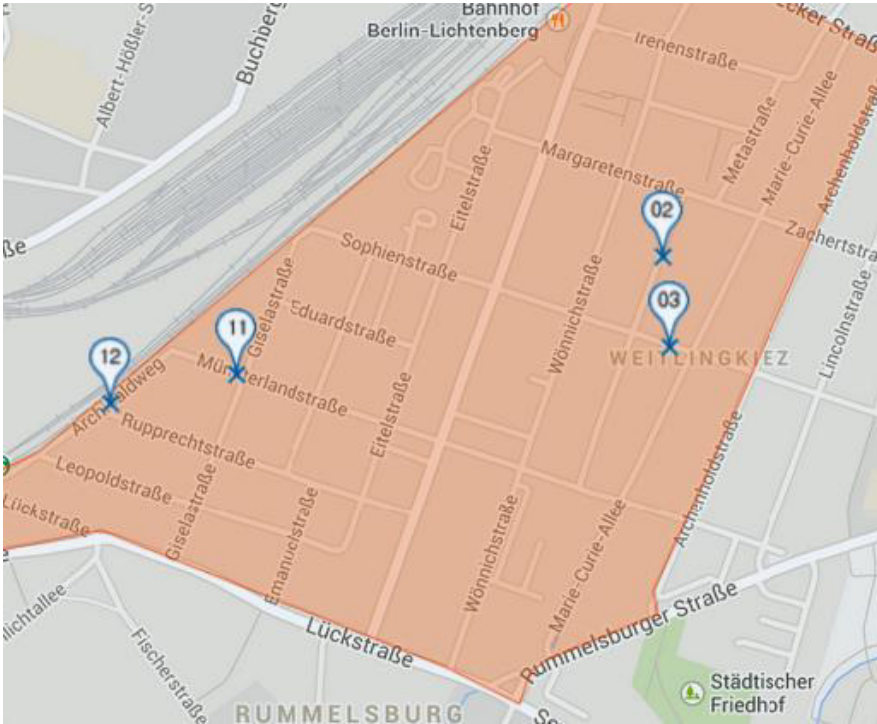




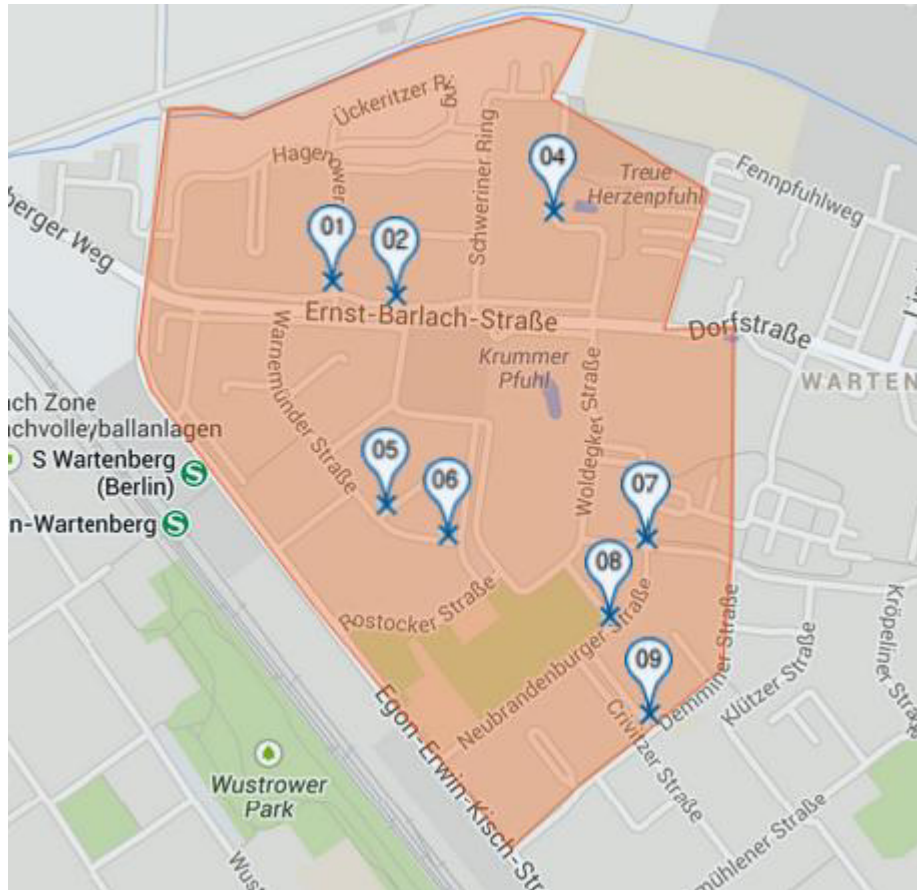
Beutelspender Rosenfelder Ring



Beutelspender Weitlingkiez



## Beutelspender Warnitzer Bogen



Hinweis:

Aktuelle Standorte von Beutelspendern in Berlin finden Sie auf der Homepage von „stadt&hund“:

<http://www.stadtundhund.de/Beutelspender.36.0.html>

Weitere Standortanfragen/-wünsche über:



Projektbüro stadt&hund gGmbH  
Lahnstr. 13, 12055 Berlin  
Tel. 030 - 252 99 277  
Fax 030 - 252 99 278  
[info@stadtundhund.de](mailto:info@stadtundhund.de)  
[www.stadtundhund.de](http://www.stadtundhund.de)

*Mit freundlichen Grüßen – Ihr Ordnungsamt Lichtenberg*