



DAS IST LICHTENBERG



VORWORT



Liebe Leser:innen,

es gibt Dinge, die lassen sich am einfachsten mit einer Zahl ausdrücken - klar und auf einen Blick. Anzahl, Jahreszahl, Prozentzahl, Einzahl, Mehrzahl. Die Lichtenberger Zahlen zeigen: Lichtenberg ist duftig und steckt voller Überraschungen.

Mit der Broschüre „Das ist Lichtenberg“ werfen wir einen übersichtlichen und unterhaltsamen Blick auf unseren Bezirk: auf seine Bewohner:innen, sowohl die zwei- als auch die vierbeinigen, die jüngeren wie die älteren, die kleinen wie die großen; auf seine Familien, seine Verwaltungsmitarbeitenden, seine Gewässer, künstlich und natürlich; seine Bäume und Sträucher, seine Kunst und Kultur, seine Sportlichkeit und seine Weltoffenheit.

Wussten Sie, dass über 80 Sprachen in unserem Bezirk gesprochen werden, es hier 90 schottische Hochlandrinder gibt sowie einen Olympiastützpunkt? Wissen Sie, wie viele Menschen eigentlich im Bezirksamt arbeiten und dass dieses Amt aus weiteren Ämtern besteht? Nicht zuletzt erklärt die Broschüre auch in aller Kürze wie die Verwaltung aufgebaut ist und wieso der Begriff Bezirksamt manchmal missverständlich sein kann. Um die Lichtenberger Zahlenlandschaft perfekt zu machen, gibt es eine kurze Chronik des Bezirks.

Es gibt auf den nächsten Seiten viel Neues zu entdecken: für unsere Besucher:innen und alle Lichtenberger:innen und auch die, die es noch werden wollen.

Ich wünsche Ihnen viel Spaß beim Lesen!

Ihr Bezirksbürgermeister


Michael Grunst

A stylized map of Berlin's districts is shown in a dark red color. The district of Lichtenberg, located in the eastern part of the city, is highlighted in white. The map is set against a dark red background.

DAS IST LICHTENBERG IN BERLIN

04 Der Bezirk und seine Bürger:innen

Einwohnende, Wachstum, Größe



06 Die Welt zu Hause in Lichtenberg

Sprachen, Länder, Partnerschaften

08 Gut betreut und (aus)gebildet

Kitas, Schulen, Bildung



10 Das Bezirksamt Lichtenberg

Ämter, Politik und Bezirksamt



12 Das kühle Nass

Gewässer, Brunnen, Schwimmbädern

14 Lichtenberg in Jahreszahlen

Eine kurze Chronik des Bezirks



16 Es grünt so grün...

Parks, Schutzgebiete und Anlagen

18 Wo sich Rind und Storch gute Nacht sagen

Tiere, Tierpark, Tierheim



20 Angeschaut und ausgeliehen

Kunst, Kultur und Bibliotheken

22 Auf die Plätze...

Vereine, Mannschaften und Medaillen

24 So viel gibt das Bezirksamt jährlich aus

Kommunale Ausgaben



26 Stadt und Land

Wohnen, Verkehr, Bau

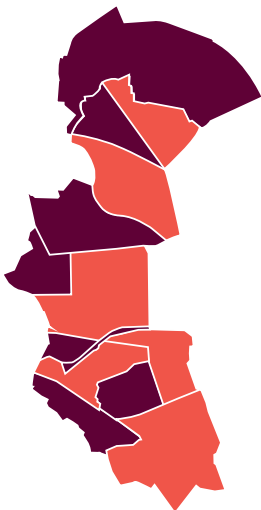
DER BEZIRK UND SEINE BÜRGER:INNEN

296.

Rund **43.000**

837

neue Lichtenberger:innen kamen in
den letzten 10 Jahren dazu.



Menschen leben
in Lichtenberg.
Das sind etwa
8 Prozent aller
Berliner:innen.



beträgt das Durchschnittsalter.
Die meisten Lichtenberger:innen sind
zwischen 27 und 55 Jahre alt.

Mehr
als

3.000


Kinder werden hier jährlich geboren.

35%



der Eltern im Bezirk sind allein-
erziehend.

52 km²



Fläche - Lichtenberg ist halb so groß
wie Paris.

1

Das erste mit bezirklichen Mitteln
geförderte Regenbogenfamilien-
Zentrum in Berlin.

10

Stadtteile

DIE WELT ZU HAUSE IN LICHTENBERG

Die drei größten Communities in
Lichtenberg haben ihre Wurzeln in:

Über

80

Sprachen werden in Lichtenberg
gesprochen.



7.555 

der Russischen
Föderation



6.263 

Polen



ca. **10.000** 

Vietnam

7

Partnerstädte
und -gemeinden



Hajnówka, Polen




Hanoi, Vietnam



Maputo-Ka Mubukwana, Mosambik



Kaliningrad, Russland



Warschau-Białostok, Polen



Jurbarkas, Litauen



Margareten von Wien



19%

der Lichtenberger:innen kommen
aus dem Ausland

24

internationale Gerichte stehen im
Kochbuch „So isst Lichtenberg“

Etwa


16.000

Kita-Plätze



159

Kindertagesstätten



23

Kitas wurden in den letzten 5 Jahren neu oder umgebaut.

53

öffentliche Schulen gibt es im Bezirk, davon sind:

32 Grundschulen



7 Integrierte Sekundarschulen



7 Förderschulen



5 Gymnasien



2 Gemeinschaftsschulen



GUT BETREUT UND (AUS)GEBILDET



Rund

3.000

Kinder werden in Lichtenberg jährlich eingeschult.



Schüler:innen




Hochschulen



Volkshochschule

DAS BEZIRKSAMT LICHTENBERG

The background features a row of five white stylized human figures with circular heads and trapezoidal bodies. A large, dark red semi-circle is positioned in the foreground, partially overlapping the figures. The text is centered within this semi-circle.

Sechs Mitglieder hat das Bezirksamt –
Es besteht aus 5 Stadträt:innen
und 1 Bezirksbürgermeister:in.

Als Bezirksamt bezeichnen wir sowohl die „Bezirksregierung“, das Gremium bestehend aus Bezirksbürgermeister:in und Bezirksstadträt:innen, als auch die gesamte bezirkliche Verwaltung mit all ihren Mitarbeitenden und Angeboten für die Bürger:innen.

19



55

Ämter bieten Dienstleistungen für Bürger:innen an. Darunter das Ordnungsamt, das Jugendamt, das Grünflächenamt, das Standesamt, und das Amt für Soziales.

Mitglieder hat die Bezirksverordnetenversammlung, auch „Bezirksparlament“ genannt.

6

Wahlkreise für das Abgeordnetenhaus von Berlin gibt es im Bezirk, ganz Lichtenberg ist ein Wahlkreis für die Bundestagswahl.



Menschen arbeiten im Bezirksamt, darunter Gärtner:innen, Ingenieur:innen, Hausmeister:innen, Lebensmittelkontrolleur:innen, Sozialarbeiter:innen, Altenpfleger:innen, Verwaltungsfachangestellte und sogar Tierfänger:innen.

DAS KÜHLE NASS

4



3 Schwimmhallen und 1 Freibad
laden zum Baden ein.

10



Zierbrunnen sprudeln in Lichtenberg, im
Volksmund meist Springbrunnen genannt



4 Hektar

umfassen die größeren Seen

61

Gewässer klein und groß
(Seen und Biotope)

207



Trinkbrunnen der Berliner Wasserbetriebe

LICHTENBERG IN JAHRESZAHLEN

1871

Eröffnung der Ringbahn verbindet Lichtenberg mit der Innenstadt.

1391

Dorf Lichtenberg wird Besitz der Stadt Berlin.

24.05. 1288

Lichtenberg wird erstmals urkundlich erwähnt.



11.11. 1898

Das Rathaus der Gemeinde Lichtenberg wird fertig gestellt und ist noch heute das Rathaus des Bezirks.



1900

Bildung der Landgemeinde Lichtenberg aus Dorf und Gutsbezirk durch „Allerhöchsten Erlass“.

1914

Der Gemeinde Lichtenberg wird durch „Allerhöchsten Erlass“ ein Wappen verliehen.



1912

Anschluss der Landgemeinde Boxhagen-Rummelsburg an die Stadt Lichtenberg.

1907

Der Gemeinde Lichtenberg wird das Stadtrecht verliehen. Sie wird 1908 kreisfreie Stadt. Oskar Ziethen wird erster Bürgermeister.



01.10. **1920**

Gründung von Groß-Berlin. Alle Ortsteile des heutigen Lichtenberg werden Teil der Metropole. Darunter auch die Stadt Lichtenberg selbst.

1938

Teile von Wilhelmsberg und Boxhagen-Rummelsburg werden aus Lichtenberg ausgegliedert.

1939-1945




2. Weltkrieg

08.05. **1945**

In Karlshorst wird vor den Oberkommandos der Alliierten die bedingungslose Kapitulation der deutschen Wehrmacht unterzeichnet. Einen Tag später wird hier die Sowjetische Militäradministration in Deutschland (SMAD) gegründet.

1979

Mit der Bildung des Stadtbezirkes Marzahn werden die östlichen Ortsteile Biesdorf, Kaulsdorf, Marzahn und Hellersdorf ausgegliedert.



1970-1975

Die Großsiedlung an der Frankfurter Allee Süd entsteht, darunter das seinerzeit mit 350 Metern längste Wohnhaus in Ost-Berlin.

1950




Das Ministerium für Staatssicherheit der DDR beginnt, in Räumlichkeiten entlang der Magdalenen- und Normannenstraße zu ziehen.

1985

Die dem Stadtbezirk Weißensee angegliederten Ortsteile Hohenschönhausen, Falkenberg, Malchow und Wartenberg bilden ab 1. September den neuen Stadtbezirk Hohenschönhausen.

15.01. **1990**

Eine Veranstaltung der Organisation „Neues Forum“ endet mit der Erstürmung des Ministeriums für Staatssicherheit in der Normannenstraße durch Demonstrant:innen.



2001

Durch die Berliner Bezirksfusion entsteht der heutige Bezirk Lichtenberg, bestehend aus den früheren Bezirken Lichtenberg und Hohenschönhausen.

Fortsetzung folgt.

316

Grünanlagen

4

Naturschutzgebiete und

Knapp

20%

des Bezirks nehmen
Grünanlagen ein



2

Landschafts-
schutzgebiete



260 Hektar

sind Natur- und Landschaftsschutzgebiete


ES GRÜNT SO GRÜN...

5%

des Bezirks stehen damit unter
Natur- oder Landschaftsschutz

135

Kinderspielplätze



35

Naturdenkmäler, darunter
mehrere Stiel-Eichen,
Platanen, Rosskastanien,
Pappeln und Ahornbäume



10,3 km²


Sport-, Freizeit- und Erholungsfläche

WO SICH RIND UND STORCH GUTE NACHT SAGEN



90


schottische Hochlandrinder
grasen in Malchow und Falkenberg,
zusammen mit



6 Deutschen Shorthornrindern.



Zwei Storchepaare
nisten jedes Jahr in
Lichtenberg, eins in
Falkenberg und eins
in Malchow.



Ein Turmfalkenpaar
(Falco tinnunculus)
brütet jedes
Jahr im Turm des
Rathauses.

160 Hektar

beträgt die Fläche des Tierparks
Berlin. Er ist damit der größte
Landschaftstierpark Europas.





Rund

10.000

Tiere leben dort.

16 Hektar

groß ist das Tierheim Berlin. Es ist das
größte Tierheim Europas.



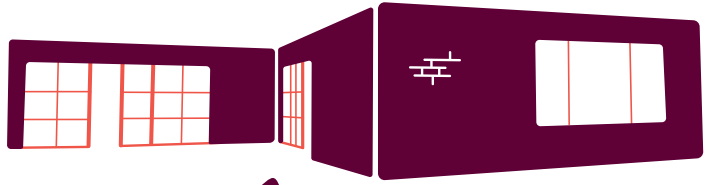
Etwa

50 Schafe

verrichten ihre landschaftspflegerische
Tätigkeit im neusten Naturschutzgebiet
des Bezirks, dem Biesenhorster Sand.

Über

50



Galerien, Ateliers und Museen gibt es im Bezirk. Außerdem mehrere Theater - darunter Berlins größtes Kinder- und Jugendtheater - das Theater an der Parkaue.



Fast

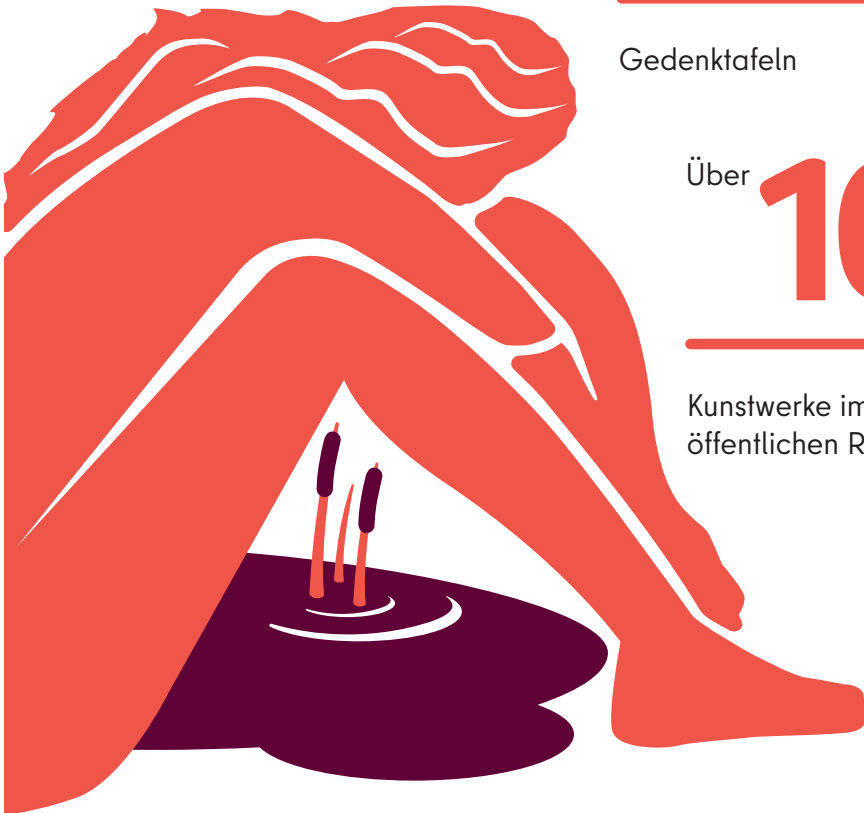
150

Gedenktafeln

Über

100

Kunstwerke im öffentlichen Raum

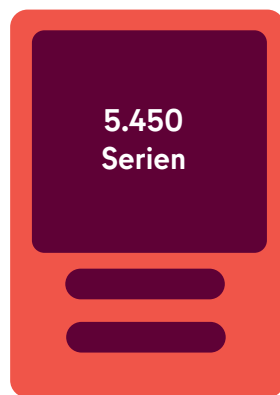




ANGESCHAUT UND AUSGELIEHEN



Bibliotheken. Auszuleihen sind dort zum Beispiel:

über 155.000 Bücher



Über

100



Sportvereine gibt es
in Lichtenberg.

8



9

Olympiamedaillen
haben Absolvent:innen
des SLZB* in den letzten
5 Jahren gewonnen.



Knapp

30

Sportplätze


AUF DIE
PLÄTZE ...



Olympiastützpunkt

18

Vereine und Verbände trainieren im Sportforum Hohenschönhausen, darunter die Füchse Berlin und die Eisbären Juniors.



21

Titel hat der ttc berlin eastside erspielt, eine der europaweit erfolgreichsten Tischtennis-Frauenmannschaften.

SO VIEL GIBT DAS BEZIRKSAMT JÄHRLICH AUS:



188,3 mio

für Kitas

19,9 mio

für Grünflächen

2,6 mio

für Kultur

2,5 mio

für Volkshochschulbildung


STADT UND LAND

90

Züge werden vom BVG-Betriebshof Lichtenberg aus täglich auf insgesamt

81.000

Personen nutzen täglich den Bahnhof Lichtenberg.




6



Tram-Linien eingesetzt.





5

Großsiedlungen

3

Dörfer


Aus dem

13. Jh.

65

Hochhäuser mit einer Höhe von
mindestens 50 Metern

stammt eines der ältesten Gebäude -
die Dorfkate in Falkenberg.



Herausgeber:

Bezirksamt Lichtenberg
Pressestelle
Möllendorffstraße 6
10367 Berlin

Redaktion:

Katja Dallmann
Prokop Bowtromiuk

Grafische Gestaltung:

Fred Birth
www.fredbirth.com

Ausgabe 2021

www.berlin.de/ba-lichtenberg

Quellen: Bezirksamt Lichtenberg, www.berlin.de, Amt für Statistik Berlin-Brandenburg, Tierpark Berlin, Tierheim Berlin, NABU - Naturschutzbund Deutschland e.V., Naturschutz Berlin-Malchow, Deutsche Bahn AG, Berliner Verkehrsbetriebe, Berliner Zeitung, Koordinierungsstelle Alleinerziehende Lichtenberg



BERLIN	
Bezirksamt Lichtenberg	